


# ¿QUÉ ES LA GEOGRAFÍA HUMANA?

## PROPUESTA DE DEFINICIÓN DE LA CÁTEDRA

La geografía humana es la parte de la Geografía que estudia la organización, distribución y construcción del espacio terrestre por los grupos humanos conforme a las variadas y cambiantes condiciones o circunstancias sociales, económicas, políticas, culturales y ambientales




# LOS GRANDES TEMAS DE LA GEOGRAFIA HUMANA



## *Los temas tradicionales*

- **Geografía económica**
- **Geografía del transporte**
- **Geografía de la población**
- **Geografía política**
- **Geografía urbana**
- **Geografía rural**
- **Geografía industrial**

# LOS GRANDES TEMAS DE LA GEOGRAFIA HUMANA



## *Los nuevos temas*

- **Geografía social**
- **Geografía del turismo y tiempo libre**
- **Geografía del comportamiento**
- **Geografía de mercados de trabajo**
- **Geografía de la energía**
- **Geografía de la globalización**
- **Geografía y desarrollo local**
- **Geografía de género**
- **otros**


# Algunas reflexiones

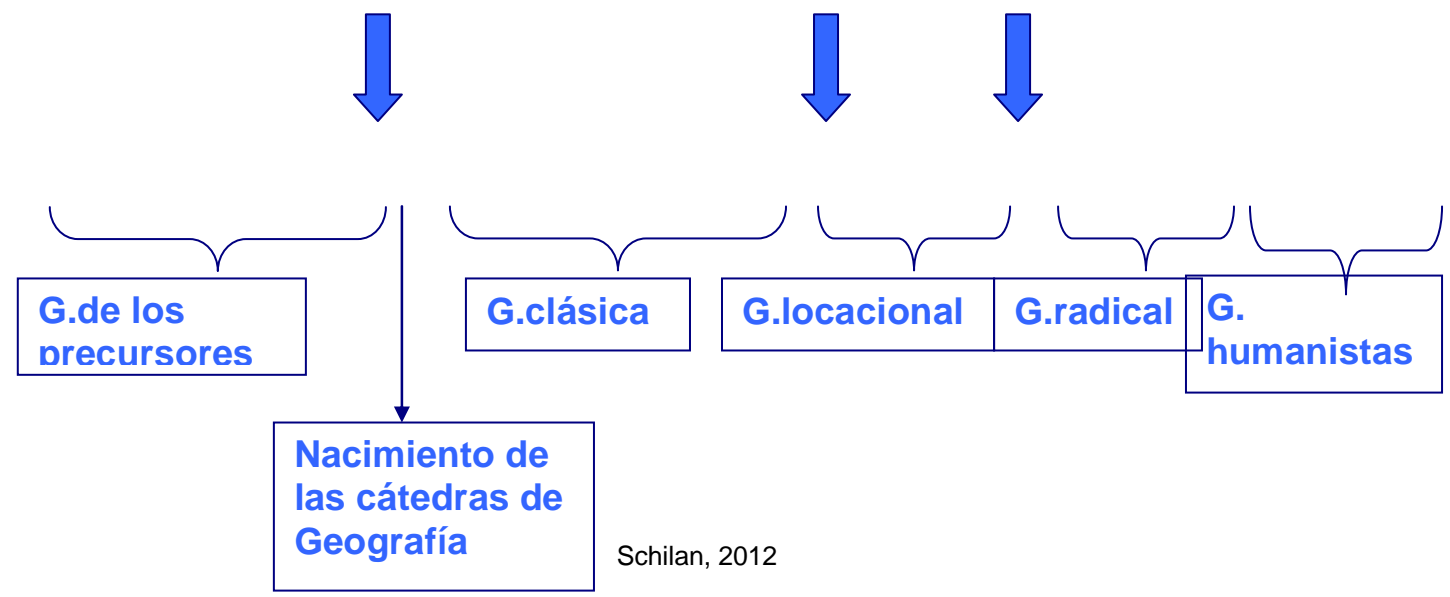
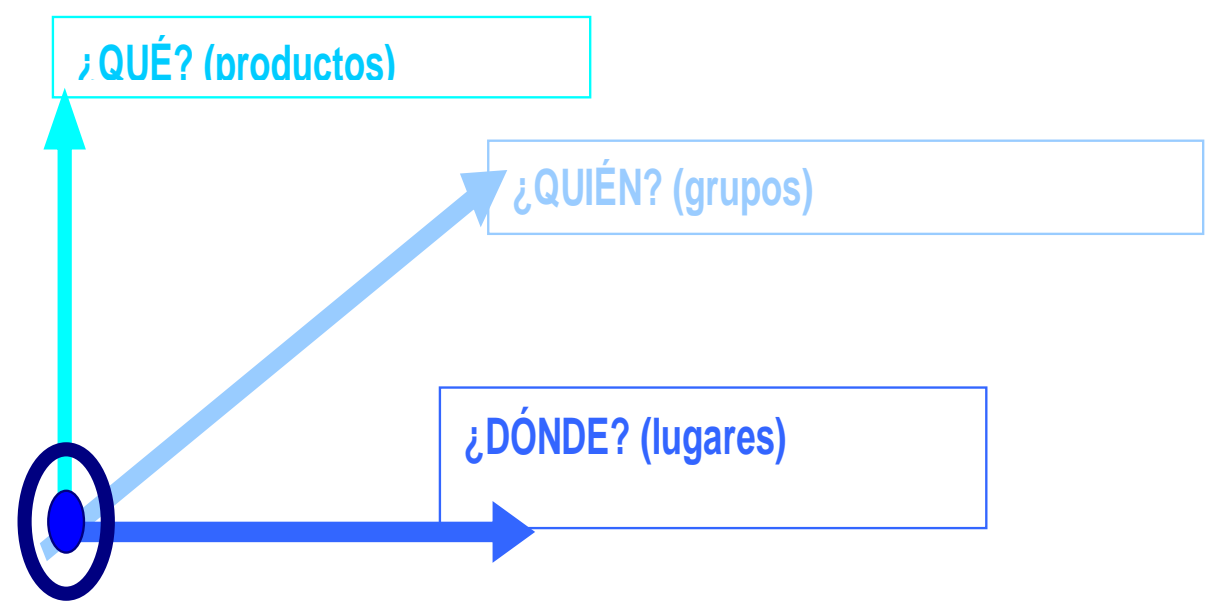


- En las puertas del siglo XXI (Romero, 2010)
  - Horizonte definido por la inseguridad, la vulnerabilidad y la incertidumbre
  - Sociedad industrial del riesgo
  - Profundos cambios económicos, sociales y culturales
- Grandes problemas
  - Crisis social (pobreza, desigualdad, exclusión)
  - Crisis ecológica (crecimiento insostenible)
  - Crisis y reestructuración de los Estados (peligros incuantificables, incontrolables, indeterminables, inatribuibles)
  - Crisis del Estado de bienestar (aumenta el grado de inseguridad)
  - Falta de garantías para la diversidad
  - Crisis de gobernabilidad democrática

# ¿CÓMO HACER GEOGRAFÍA HUMANA?

---





# GEOGRAFÍA DE LOS PRECURSORES



OBJETO	Conocimiento del globo
TEMÁTICAS-ENFOQUES	<ul style="list-style-type: none"> <li>- las grandes exploraciones para descubrir los continentes</li> <li>- la geometría para medir el espacio terrestre</li> <li>- la cosmografía para situar la tierra dentro de los sistemas astronómicos</li> <li>- la cartografía destinada a representar el espacio terrestre</li> </ul>
MÉTODO	<p>2 orientaciones: (ambas descriptivas)</p> <ul style="list-style-type: none"> <li>- geométrica y física</li> <li>- ligada a las características de los lugares</li> </ul>
TEMAS	Descripción de los itinerarios, las regiones, los países, con sus características originales y recursos
PAPEL DEL HOMBRE	Un elemento más de las descripciones
RECURSOS	Diarios de viaje
DEFINICIÓN	<p>La geografía no se ha sistematizado como disciplina científica, de allí que no pueda ser definida como tal:</p> <ul style="list-style-type: none"> <li>- los geógrafos son autodidactas</li> <li>- aprendizaje por caminos diversos (no en la universidad)</li> <li>- vocación nacida de los viajes</li> <li>- geógrafos aislados, trabajan independientemente</li> </ul>



# GEOGRAFÍA HUMANA CLÁSICA



	<b>DETERMINISMO (Ritter)</b>	<b>AMBIENTALISMO (Ratzel)</b>	<b>POSIBILISMO (Vidal de la Blache)</b>
RELACIÓN HOMBRE-NATURALEZA	Medio → hombre  El soporte natural determina las formas de implantación	Medio ↔ hombre  Influencia del entorno para evaluar las relaciones mutuas; entorno como motor de una evolución en la que sobreviven los más aptos	Medio ← hombre entorno como múltiples posibilidades que el hombre puede elegir
TEMAS	Entorno natural: relieve, geología, edafología, clima, vegetación. Región natural que se manifiesta en el paisaje		
OBJETO	Búsqueda de diferenciaciones y particularidades locales (excepcionalismo). Descripción de la heterogeneidad de los fenómenos. Monografías regionales. Estudio del medio natural, la historia, los géneros de vida		
ENFOQUE	Geografía regional: disciplina idiográfica, centrada en lo único; conocimiento preciso de las regiones; desecha la búsqueda de regularidades		
MÉTODO	Inductivo: <ul style="list-style-type: none"> <li>- observación de la realidad a partir de datos heterogéneos</li> <li>- clasificación y expresión a través del mapa</li> <li>- detección de vínculos entre fenómenos y explicación</li> </ul>		
PRODUCTO RECURSOS	- Monografías regionales		
DEFINICIÓN	Pierre George: es el estudio descriptivo y explicativo del comportamiento de las colectividades humanas (es decir, de las sociedades) en las distintas regiones y partes del mundo		



# NUEVA GEOGRAFÍA – GEOGRAFÍA LOCACIONAL



DEFINICIÓN	Busca las similitudes presentes en la diversidad de los espacios y, a partir de ellas, las reglas (e incluso leyes) que caracterizan la organización humana
PAPEL DEL HOMBRE	Hombre económico que busca optimizar las localizaciones, racionalidad de las localizaciones
PAPEL DEL ESPACIO	Relativo
ENFOQUE	Desde la economía espacial: búsqueda de leyes (disciplina nomotética), búsqueda del orden en los procesos, de regularidades, de la unidad
MÉTODO	Deductivo: <ul style="list-style-type: none"> <li>- elabora una construcción teórica de los procesos que supone explicativos del mundo real y, a continuación, lo confronta con la realidad para comprobar su validez</li> <li>- explicación</li> <li>- reflexión teórica</li> </ul>
RECURSOS	Uso de matemáticas y estadísticas Aplicación de modelos teóricos
TEMAS	<ul style="list-style-type: none"> <li>- relación costo-beneficio (en sentido monetario)</li> <li>- eficacia de las localizaciones (transporte)</li> <li>- mecanismos que explican las distribuciones de los hombres</li> <li>- deformaciones de los modelos teóricos en función de las irregularidades (relieve, clima, suelo,...)</li> </ul>

# GEOGRAFÍA RADICAL (MARXISTA)



DEFINICIÓN	La geografía humana es el estudio de quién consigue qué, dónde y cómo; es el estudio del bienestar social en un contexto espacial
PAPEL DEL HOMBRE	<ul style="list-style-type: none"> <li>- estudio del papel de las estructuras sociales</li> <li>- el centro de las preocupaciones: revolución social que se interesa por los problemas humanos reales</li> <li>- justicia socio-espacial</li> </ul>
PAPEL DEL ESPACIO	Soporte en el que se proyecta la sociedad
ENFOQUE	<p>Reacción y crítica del enfoque anterior motivado por la observación de desigualdades</p> <p>Dialéctica marxista: lucha de clases</p> <p>La localización en el espacio tiene mucha importancia para las posibilidades vitales de una persona: primacía de los procesos sociales sobre los espaciales</p>
TEMAS	<ul style="list-style-type: none"> <li>- calidad de vida</li> <li>- contaminación</li> <li>- pobreza, hambre, discriminación racial</li> <li>- desigualdad e injusticia sociales</li> <li>- explotación de los territorios coloniales (centro-periferia)</li> <li>- necesidades humanas y satisfacción</li> </ul>
MÉTODO	Descripción – explicación – valoración – prescripción (ordenamiento) – acción
RECURSOS	Encuesta - entrevistas

# GEOGRAFÍAS HUMANÍSTICAS



DEFINICIÓN	Da prioridad al estudio de los procesos cognitivos individuales en sus enfoques y explicaciones
PAPEL DEL HOMBRE	Central, interesan sus vivencias, percepciones, sentimientos, maneras de ver y de pensar
PAPEL DEL ESPACIO	<ul style="list-style-type: none"><li>- además de las funciones económicas, históricas y sociales es un espacio psicológico (con significado)</li><li>- sentido del lugar son las cualidades fisiológicas y psíquicas unidas a esos espacios</li></ul>
OBJETO	Los lugares, lo local
ENFOQUE	<ul style="list-style-type: none"><li>- micro geografía</li><li>- se busca la comprensión de los hechos más que la explicación</li></ul>
MÉTODO	<ul style="list-style-type: none"><li>- empleo de datos individuales</li><li>- las representaciones personales y las conductas espaciales dan origen a estructuras macrogeográficas</li></ul>
RECURSOS	Historias de vida